

# แผนที่โครงการก่อสร้างถนนลาดยาง(Pavemnt In-Palce Recycting)โดยสังเขป

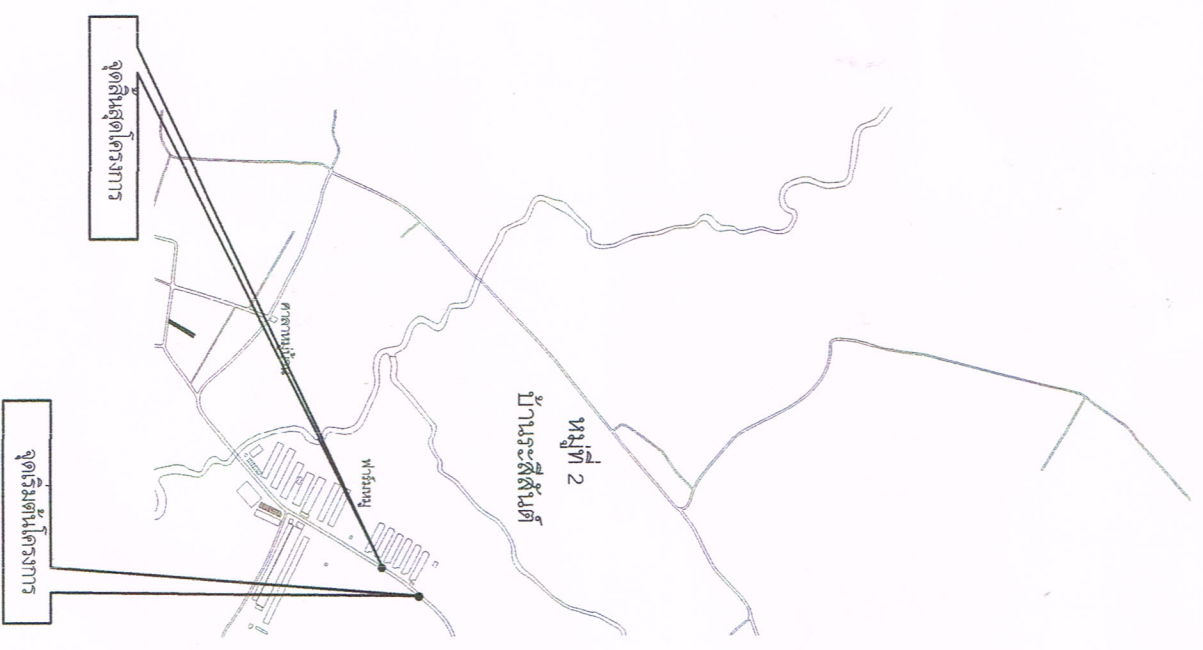
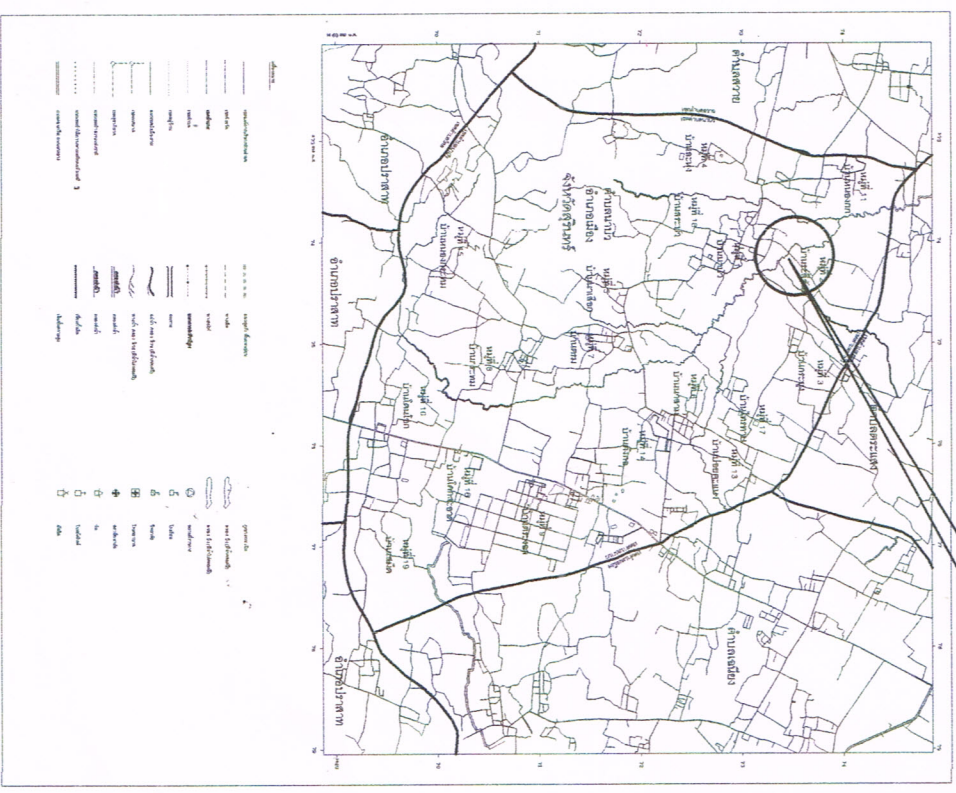
## (ระยะสีสันต์-การะยุง) หมู่ที่ 2 บ้านระสีสันต์ ต.นาบัว อ.เมือง จ.สุรินทร์

ตะวันออก

เหนือ

แผนที่จัดทำบริหารสถานตำบล  
องค์การบริหารส่วนตำบลนาบัว  
อำเภอเมือง จังหวัดสุรินทร์

จุดที่ตั้งโครงการ



DRAWING BY:

PROJECT No.

PROJECT NAME :

ถนนลาดยาง

OWNER :

อบต.นาบัว

DRAWING TITLE :

แผนที่โครงการ

ลำดับ	รายการ	จำนวน
1	เส้น	1
2	อักษร	1
3	ตาราง	1
4	สี	1
5	หมึก	1

The ownership of the copyright in this drawing by Kachanake @ Itanmail COMPANY, LIMITED whose consent must be obtained before any use or reproduction of the drawing or any part thereof, can be made.

SCALE : DRAWING No.:

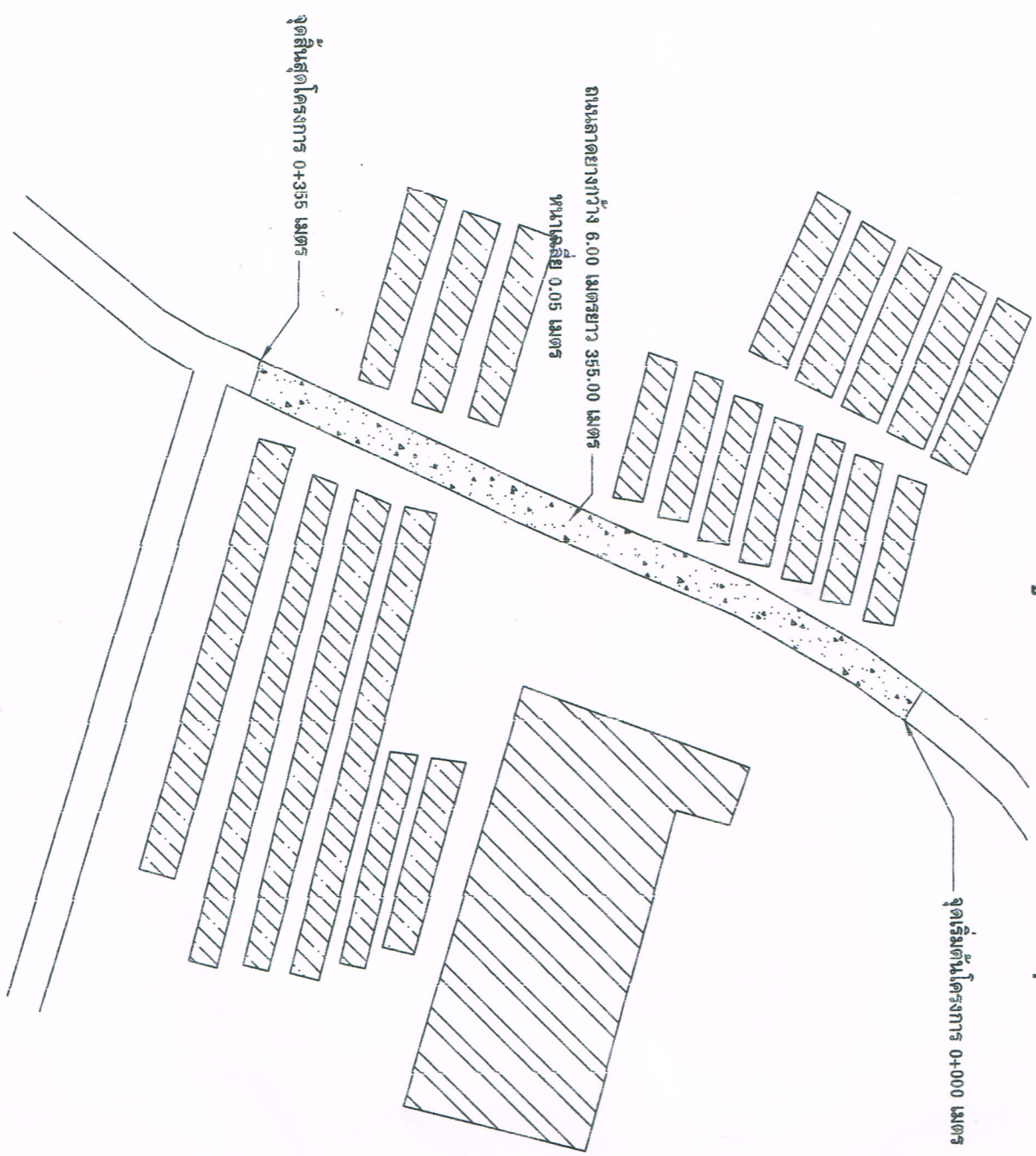
DRAWN : TOTAL DRAWINGS :

DATE :

### หมายเหตุ

แบบสามารถเปลี่ยนแปลงได้ตามความเหมาะสมของพื้นที่และข้อมูลจริงของผู้ว่าจ้าง

**โครงการ ก่อสร้างถนนลาดยาง**  
**ซ่อมสร้างผิวทาง Asphaltic Concrete**  
**บ้านระสีสันต์ หมู่ที่ 2 ต.นาบัว อ.เมือง จ.สุรินทร์**



DRAWING BY:

PROJECT No.

PROJECT NAME:

OWNER:

อ.ต. นาบัว

DRAWING TITLE:

แปลนถนน

1	ดิน	สีน้ำเงิน
2	หิน	สีน้ำเงิน
3	คอนกรีต	สีน้ำเงิน
4	หินปูน	สีน้ำเงิน
5	น้ำ	สีน้ำเงิน

The ownership of the copyright in this drawing by Karchanake @ Thaimail COMPANY, LIMITED whose consent must be obtained before any use or reproduction of the drawing or any part thereof can be made.

SCALE: DRAWING No.:

DRAWN:

CHECKED: TOTAL DRAWINGS:

DATE: